


### Nieuwe publicaties



Adrie Hottinga en Peter Maas Geesteranus hebben een wandelboekje over Landgoed Vosbergen geschreven. Het heeft de titel 'Landgoed Vosbergen, wandelingen door de geschiedenis en over het landgoed'. Het boekje is een uitgave van de KNNV Epe-Heerde, de Bekenstichting en het Landgoed Vosbergen.

In het boekje komt de geschiedenis van het landgoed en haar bewoners aan de orde, wordt verteld over de beken en watermolens op Vosbergen en is er uitgebreid aandacht voor de op het landgoed aanwezige flora en fauna. Ook is er een mooie wandelroute over het landgoed Vosbergen in opgenomen.

Hier te bestellen: [Nieuw wandelboekje Landgoed Vosbergen – De Bekenstichting \(sprengenkben.nl\)](https://www.sprengenkben.nl)

---


### Overdekte weergangen

In Nederland zijn er een paar kastelen met een overdekte weergang, zoals Waardenburg, De Haar en Hernen. Vermoedelijk zijn er meer geweest. Afgaande op afbeeldingen zou bijvoorbeeld ook Gemert een overdekte weergang kunnen hebben gehad.

Bij al deze kastelen gaat het om een weergang in de hoofdburcht. Bij tenminste twee kastelen in Italië bevindt de overdekte weergang zich buiten de hoofdburcht en loopt van die hoofdburcht naar een plek ver daarbuiten. Bij de Rocca Maggiore, hoog boven Assisi, loopt de

weergang naar een veelhoekige toren op de noordwestelijke uitloper van het plateau waarop het kasteel is gebouwd. Zie de plattegrond hieronder. Hier is de weergang zo'n 110 meter lang.

Bij het kasteel Rocca del Leone in het stadje Castiglione del Lago, dat als een punt uitsteekt in het meer Lago Trasimeno, loopt de weergang van de hoofdburcht naar het huidige, prachtig gedecoreerde Palazzo della Corgna. Het is nog niet duidelijk of de weergang hier in oorsprong ook naar een verre toren liep. De weergang heeft hier een respectabele lengte van ruim 175 meter!

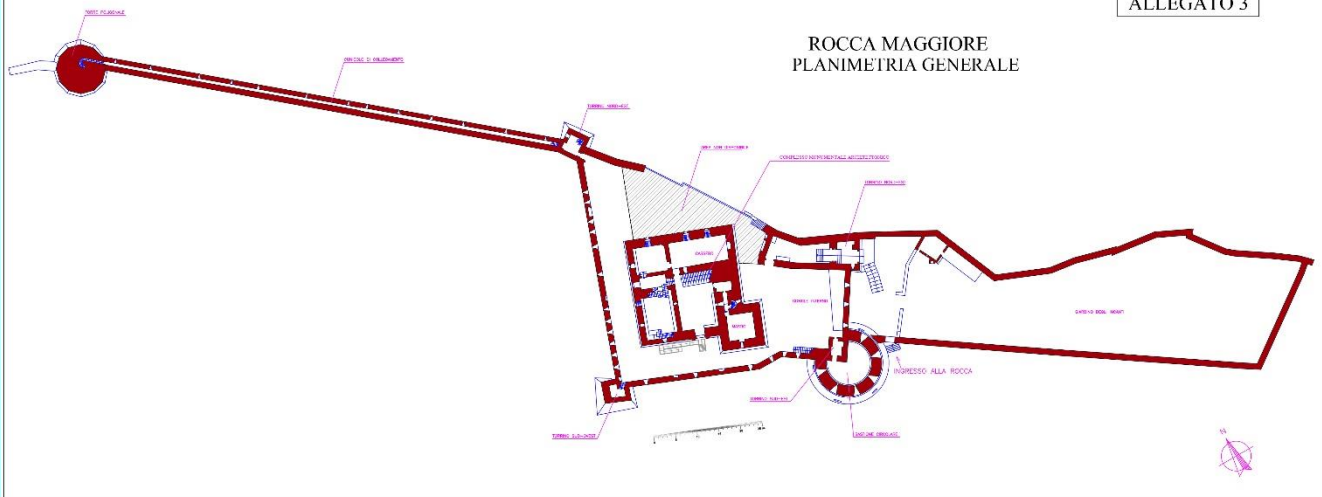


*De weergang van Rocca Maggiore van boven gezien richting de hoofdburcht.*



*En van binnen.*

ROCCA MAGGIORE  
PLANIMETRIA GENERALE



Plattegrond van Rocca Maggiore met linksboven de overdekte weergang. De schaalstok midden onder geeft een maat aan van 25 meter. Dat is ook de maat van de vierkante 'kernburcht'.



De weergang van Rocca Maggiore vanuit de hoofdburcht. Opvallend is dat er zich aan de binnenzijde nog een uitkragende open weergang heeft bevonden.



De weergang van Rocca del Leone vanuit het Palazzo richting de hoofdburcht. Deze weergang heeft schietgaten naar beide zijden.

### Kasteel Hulkenstein gevonden

Met behulp van sonar, onderwatercamera's en duikers is eindelijk de exacte locatie van het verdronken kasteel Hulkenstein bij Nijkerk gevonden. Duikers hebben de muren met gps vastgelegd en twee bakstenen mee naar boven genomen, beide met een maat van 32 x 10 x 5 cm.



Over de vorm en de grootte van het kasteel is nog veel onduidelijk, maar dat de locatie nu bekend is, is al een grote stap naar meer kennis over dit kasteel. Voor het traject naar de ontdekking van het kasteel zie: [Omroep Flevoland - Nieuws - Vergeten middeleeuws kasteel in beeld gebracht in meer bij Zeewolde.](#)

### Agenda

- 28 september-5 oktober: Internationaal congres Château Gaillard in Penrith (GB), thema: The castle as work of human hands
- 12 oktober: reguliere vergadering KSG
- 19 oktober: werkbezoek aan kasteel Ten Hove te Grathem
- 8 november: Kastelenplatform RCE
- 23 november: werkbezoek aan kasteel Slangenburg te Doetinchem

Bijdragen voor de Nieuwsbrief? Mail ons: [kastelenstudiegroep@gmail.com](mailto:kastelenstudiegroep@gmail.com)

